

Beginn der Baustrecke
Bau-km 3+000,000

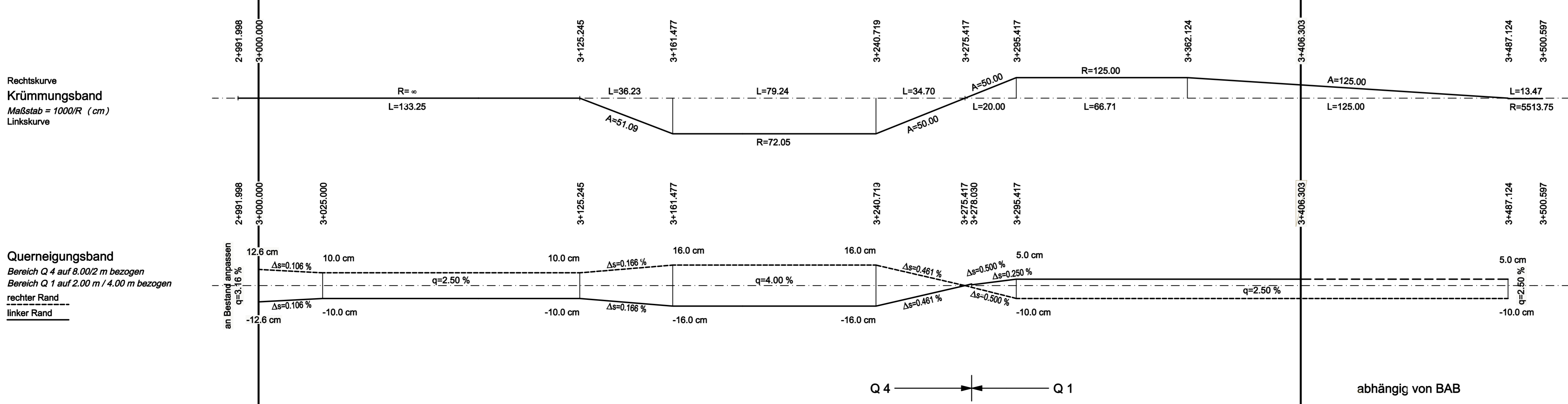
Ende der Baustrecke
Bau-km 3+406,303

St 2271

Rfb. Nürnberg

M = 1:1000/100
NN 200.00

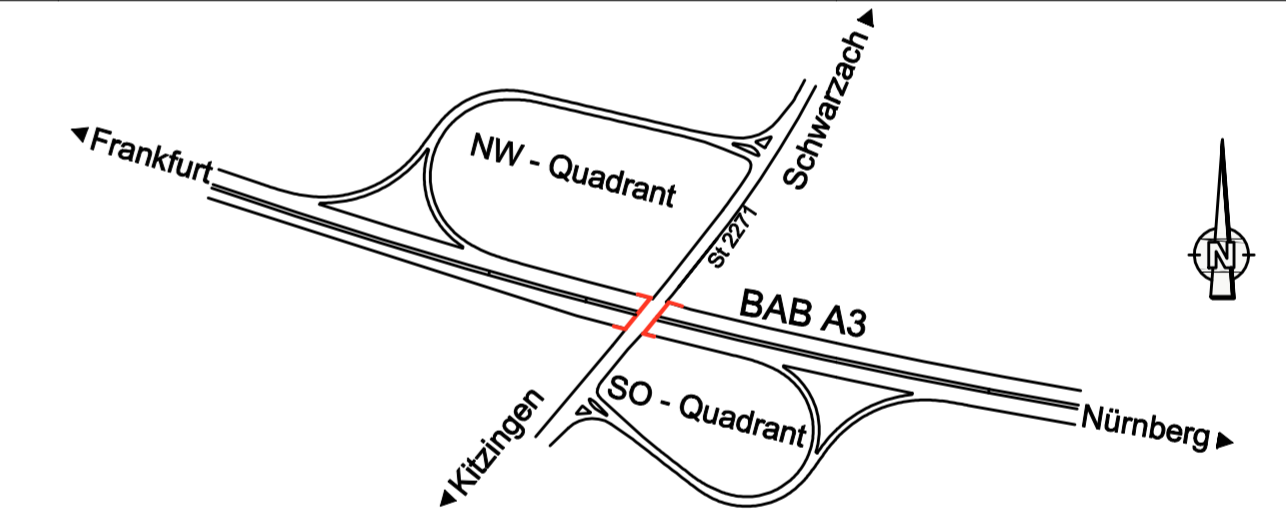
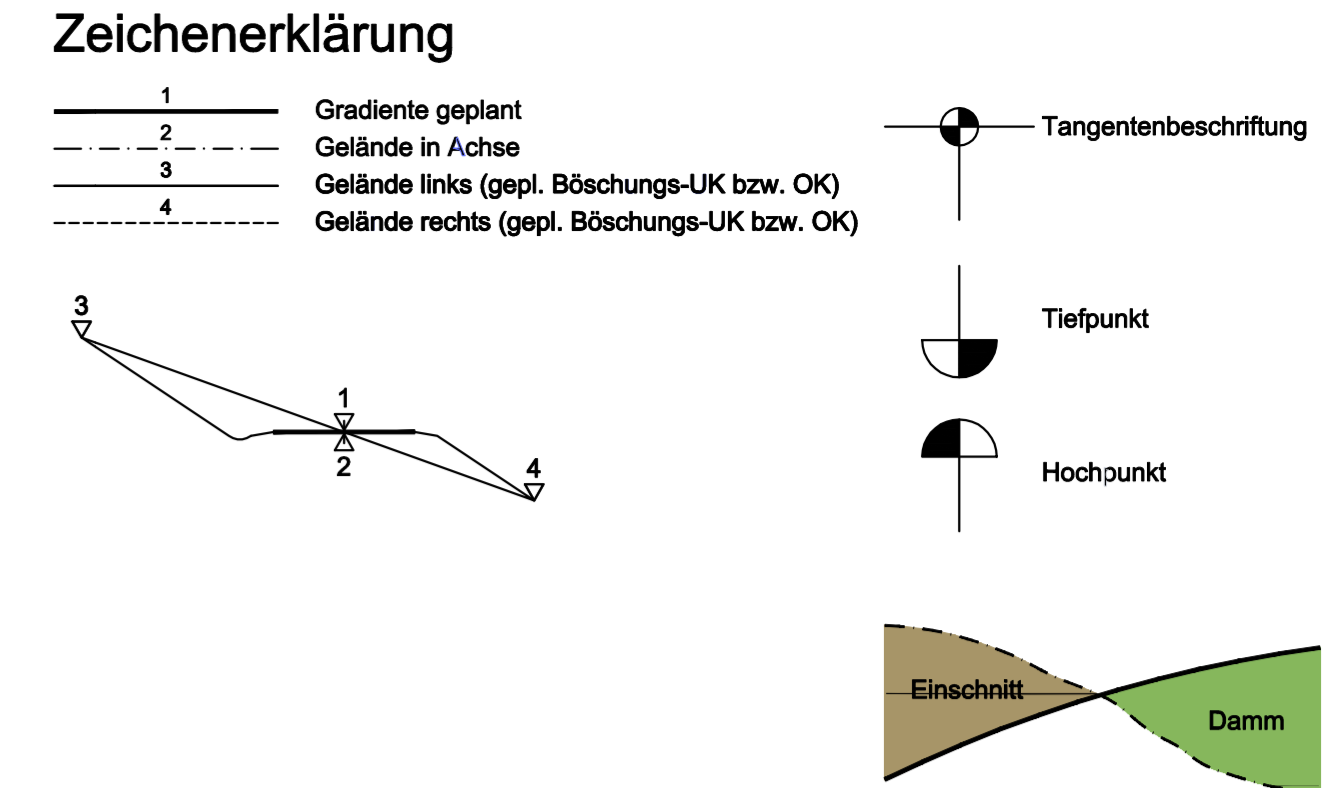
Bau-km	Station	Gelände (2)	Gradiente (1)
3+000	91.998	217.194	217.156
3+000	0.000	217.019	217.022
3+000	20.000	216.668	216.697
3+000	40.000	217.291	216.476
3+000	60.000	220.091	216.391
3+000	62.466	216.378	216.378
3+000	80.000	222.511	216.410
3+100	0.000	223.570	216.564
3+100	20.000	223.788	216.837
3+100	40.000	224.402	217.137
3+100	60.000	224.638	217.437
3+100	80.000	224.751	217.337
3+200	0.000	224.928	218.037
3+200	20.000	224.771	218.337
3+200	40.000	224.427	218.637
3+200	60.000	223.982	218.937
3+200	78.030	223.431	219.207
3+200	80.000	223.325	219.237
3+300	0.000	223.125	219.537
3+300	20.000	222.908	219.827
3+300	40.000	222.696	220.097
3+300	50.135	220.226	220.226
3+300	60.000	222.771	220.347
3+300	80.000	222.702	220.577
3+400	0.000	222.483	220.797
3+400	5.303	222.053	220.850
3+400	20.000	221.307	220.956
3+400	40.000	220.799	221.074
3+400	60.000	220.647	221.160
3+400	80.000	220.558	221.227
3+400	87.124	220.562	221.246
3+400	0.000	220.644	220.644
3+500	0.000	220.644	220.644



H= +3200.000 m
T= 50.848 m
f= 0.404 m
TS= 215.974 m
KM= 3+062.466

H= -20000.000 m
T= 50.000 m
f= -0.063 m
TS= 220.289 m
KM= 3+350.135

TS= 220.850 m
KM= 3+406.303



Nr.	Art der Änderung	Datum	Name

Entwurfsbearbeitung: **Hyder Consulting GmbH Deutschland**
Königsgraben 11
90402 Nürnberg
Tel.: (0911) 2 06 30-0
Fax: (0911) 2 06 30-30
www.hyderconsulting.de

Datum Zeichen
bearbeitet 22.06.2011 böx
gezeichnet 22.06.2011 böx
geprüft 22.06.2011 wag
Nürnberg, den 22.06.2011 *ik Wdg*

Freistaat Bayern
Autobahndirektion Nordbayern
Flaschenhofstraße 85, 90462 Nürnberg
TEL: 09114821-0, FAX: 09114821-456, E-MAIL: poststelle@abdn.bayern.de

Unterlage 8.2
Blatt Nr. 3
Datum Zeichen

Planfeststellung
BAB A3 Frankfurt - Nürnberg
östlich Mainbrücke Dettelbach - westlich AS Wiesentheid
6-streifiger Ausbau
von Bau-km 306+200 bis Bau-km 318+582,953

bearbeitet Gz: 4122 April 2011 Bittel
gezeichnet Gz: gezeichnet 22.06.2011 böx
geprüft Gz: 412 April 2011 Zeller

Höhenplan
AS Kitzingen / Schwarzach
SO-Quadrant Rampe St 2271 - Nürnberg
Maßstab 1: 1.000 / 100

Aufgestellt: Nürnberg, den 29.07.2011
Autobahndirektion Nordbayern
Keim
PROJEKT LEISTUNG

Projekt: DD000221 Datum: BR_3-3 Höhenplan AS KT Süd-Ost Rampe.pl

Dieses(0) Unterlage/Plan darf ohne vorherige Genehmigung des Erstellers nicht weiterverbreitet werden. Die Haftung für die Richtigkeit der Angaben ist ausschließlich Sache der Auftraggeber.